



LEI MUNICIPAL Nº 1009/2011

De 25 de abril de 2011.

**“DISPÕE SOBRE TRANSFORMAÇÃO DE ÁREA RURAL EM
ÁREA URBANA E DÁ OUTRAS PROVIDÊNCIAS.”**

O Prefeito Municipal de Vila Rica, Estado de Mato Grosso, **Naftaly Calisto da Silva**, usando das atribuições que lhe são conferidas por Lei, Sanciona a seguinte Lei:

Art. 1º. Fica transformada em área urbana o imóvel, com área de 8.125,00m² (dois mil cento e vinte e cinco metros quadrados), objeto do mapa e memorial descritivo que segue anexo, e que passa a fazer parte integrante da presente Lei, a qual será devidamente desmembrada da matrícula sob o nº 3.018, do Cartório do 1º Ofício e Registro de Vila Rica – MT.

Art. 2º. Esta lei entra em vigor na data de sua publicação.

Art. 3º - Revogam-se as disposições em contrário.

Gabinete do Prefeito.

Naftaly Calisto da Silva
Prefeito Municipal
Gestão 2009/2012

Dados da ART	Agência /Código do Cedente	3499-1/000465009-3	Nosso Número:	14372241000691888	Recibo do Sacado
Tipo: OBRA/SERVIÇO	Participação Técnica:	RESPONSÁVEL	Cart. Vínculo:	ART Vínculo	
Convênio: NÃO É CONVÊNIO	Motivo:	NORMAL	Cart. Vínculo:	ART Vínculo	
Característica: OBRA/SERVIÇO EXCETO EDIFICAÇÃO					

Contratado	
Nr. Carteira: RS81695	Profissional: PAULO ELDER EVANGELHO VARGAS
Nr. RNP: 2204672513	Título: * Engenheiro Civil
Empresa: NENHUMA EMPRESA	Nr. Reg.: 0

Contratante..	
Nome: PEDRO BENDER	
Endereço: RUA 01 0	CPF/CNPJ: 165.687.109-20
Cidade: VILA RICA	CEP: 78645000 UF: MT
	Bairro: TIRADENTES II

Identificação da Obra/Serviço	
Proprietário: PEDRO BENDER	Telefone:
Endereço: RUA 12 ESQUINA COM RUA 01 0 QUADRA A	CPF/CNPJ: 165.687.109-20
Cidade: VILA RICA	CEP: 78645000 UF: MT
Finalidade: OUTRAS FINALIDADES	Dimensão: 0.00
	Vlr Contrato: 1.00
Data Início: 24/07/2010	Prev. Fim: 24/07/2010
Ent. Classe: 1	Honorários: 1.00
	Vencimento: //
	Valor ART: 31.50

It. Atividade Técnica	Descrição da Obra/Serviço	Quantidade	Unid.
1 Memorial	Parcelamento do Solo - Desmembramento	8 125 00	M ²

Autenticação Mecânica
Esta ART foi paga em 03/08/10

Declaro que as regras de acessibilidade previstas nas normas técnicas da ABNT, na legislação específica e no Decreto nº 5.296, de 2 de dezembro de 2004, não se aplicam às atividades profissionais acima relacionadas.

<u>11/08/2010</u> Local e Data	<u>Paulo Elder Evangelho Vargas</u> Profissional	<u>Pedro Bender</u> Contratante
-----------------------------------	---	------------------------------------

Válida somente quando quitada, com as assinaturas do Profissional, do Contratante e entregue ao CREA
Atenção: A ART deve estar quitada no início da obra/serviço técnico, conforme Resolução nº 425/98 do Confea.

BANCO DO BRASIL 001-9

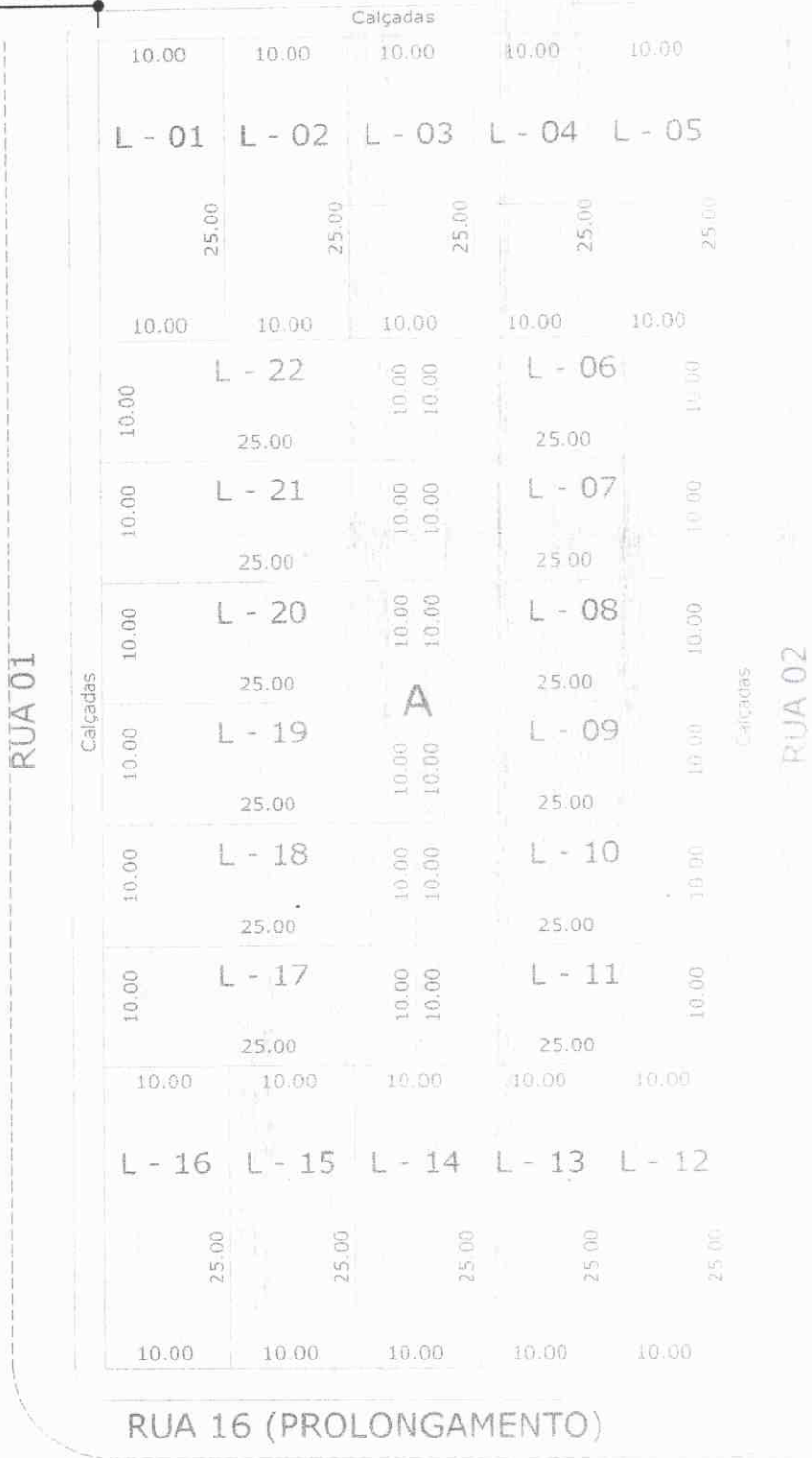
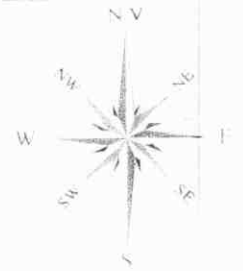
Local de Pagamento					Vencimento	//
PAGAR EM QUALQUER BANCO ATÉ O VENCIMENTO					Agência/Cód. Cedente	3499-1/000465009-3
Cedente					Nosso Número	14372241000691888
CREA-MT Conselho Regional de Engenharia Arquitetura e Agronomia do MT					(=) Valor do Documento	31.50
Data	Nr. Docto.	Espécie DOC	Aceite	Data Processamento	(-) Desconto/Abatimento	
24/07/2010	691888	DM	NÃO	24/07/2010	(-) Outras Deduções	
Uso Banco	Carteira	Espécie	Quantidade	Valor	(+) Mora/Mulha	
	18-019	RS			(+) Outros Acréscimos	
Instruções:					(=) Valor Cobrado	
NÃO RECEBER APÓS O VENCIMENTO						
Sacado: PAULO ELDER EVANGELHO VARGAS						
RUA DOS PONEIROS, 315 - MT						

Autenticação mecânica/Ficha de compensação

RUA 12

ORIENTAÇÃO

15.00



DESMEMBRAMENTO DE LOTES URBANOS

ASSUNTO: MAPA DESCRITIVO DO LOTE ORIGINAL Area remanescente da matricula 3.018 liv 2-RG 1 ° OFICIO REGISTRO DE IMOVEIS DA COMARCA DE VILA RICA - MT		ÁREA: 8.125,00 m²
AUTOR DO PROJETO: PAULO ELDER VARGAS CREA 220467251-3	MUNICIPIO: VILA RICA - MT	ESCALA: 1:1.000
PROPRIETARIO: PEDRO BENDER CPF 931.839.411 - 04	LOCAL: RUA 12 BAIRRO TIRADENTES II	DATA: 21/07/2010

FOLHA:
03



BAIRRO TIRADEN

RUA 01

Área Remanescente
PEDRO BENNER

A= 8.125,00 m²

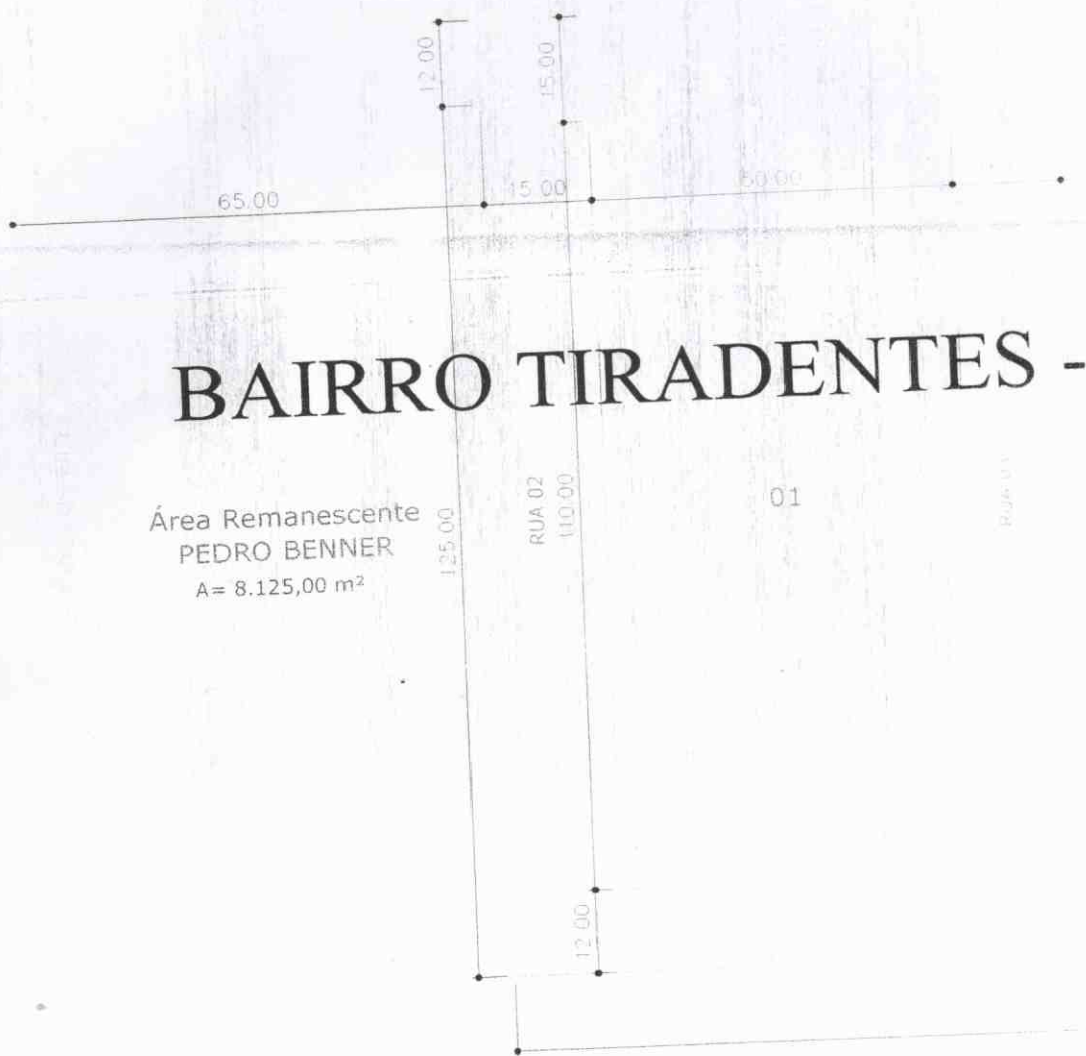
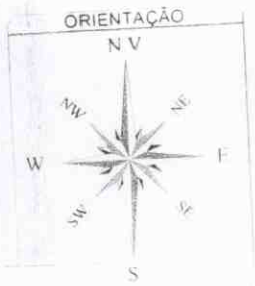
RUA 02

RUA 16 (PROLONGAMENTO)

ÁREA DO LOTE = 8.125,00 m²

DESMEMBRAMENTO DE LOTES URBANOS

ASSUNTO: MAPA DESCRITIVO DO DESMEMBRAMENTO		ÁREA: 8 125,00 m ²	
Area remanescente da matricula 3.018 liv 2-RG 1 ° OFICIO REGISTRO DE IMOVEIS DA COMARCA DE VILA RICA - MT			
AUTOR DO PROJETO: PAULO ELDER VARGAS CREA 220467251-3	MUNICIPIO: VILA RICA - MT	ESCALA: 1:1.000	FOLHA: 02
PROPRIETARIO: PEDRO BENDER CPF 931.839.411 - 04	LOCAL: RUA 12 BAIRRO TIRADENTES II	DATA: 21/07/2010	



BAIRRO TIRADENTES - II

Área Remanescente
PEDRO BENNER
A= 8.125,00 m²

ÁREA DO LOTE = 8.125,00 m²


DESMEMBRAMENTO DE LOTES URBANOS			
ASSUNTO: MAPA DESCRITIVO DO LOTE ORIGINAL		ÁREA: 8.125,00 m ²	
Área remanescente da matrícula 3.018 liv 2-RG 1º OFÍCIO REGISTRO DE IMOVEIS DA COMARCA DE VILA RICA - MT			
AUTOR DO PROJETO:	PAULO ELDER VARGAS CREA 220467251-3	MUNICÍPIO:	VILA RICA - MT
PROPRIETÁRIO:	PEDRO BENDER CPF 931.839.411 - 04	LOCAL:	RUA 12 BAIRRO TIRADENTES II
		ESCALA:	1:1.000
		DATA:	21/07/2010
			FOLHA: 01

BAIRRO TIRADENTES - II

MEMORIAL DESCRITIVO DO DESMEMBRAMENTO DE LOTES DA AREA REMANESCENTE DA MATRICULA 3.018 LIV 2 RG DO 1º OFICIO REGISTRO DE IMOVEIS
DA COMARCA DE VILA RICA - MT

QUADRA	FOLHA									
A	01	DIMENSOES EM METROS				CONFRONTANTES				
LOTE	FORMA	AREA EM m²	FRENTE	DIREITA	FUNDOS	ESQUERDA	FRENTE	DIREITA	FUNDOS	ESQUERDA
01	Retangular	250,00	10,00	25,00	10,00	25,00	Rua 12	Lote 02	Lote 22	Rua 01
02	Retangular	250,00	10,00	25,00	10,00	25,00	Rua 12	Lote 03	Lote 22	Lote 01
03	Retangular	250,00	10,00	25,00	10,00	25,00	Rua 12	Lote 04	Lotes 06 e 22	Lote 02
04	Retangular	250,00	10,00	25,00	10,00	25,00	Rua 12	Lote 05	Lote 06	Lote 03
05	Retangular	250,00	10,00	25,00	10,00	25,00	Rua 12	Rua 02	Lote 06	Lote 04
06	Retangular	250,00	10,00	25,00	10,00	25,00	Rua 02	Lote 07	Lote 22	Lote 03,04 e 05
07	Retangular	250,00	10,00	25,00	10,00	25,00	Rua 02	Lote 08	Lote 21	Lote 06
08	Retangular	250,00	10,00	25,00	10,00	25,00	Rua 02	Lote 09	Lote 20	Lote 07
09	Retangular	250,00	10,00	25,00	10,00	25,00	Rua 02	Lote 10	Lote 19	Lote 08
10	Retangular	250,00	10,00	25,00	10,00	25,00	Rua 02	Lote 11	Lote 18	Lote 09
11	Retangular	250,00	10,00	25,00	10,00	25,00	Rua 02	Lote 12,13 e 14	Lote 17	Lote 10
12	Retangular	250,00	10,00	25,00	10,00	25,00	Rua 16	Lote 13	Lote 11	Rua 02
13	Retangular	250,00	10,00	25,00	10,00	25,00	Rua 16	Lote 14	Lote 11	Lote 12
14	Retangular	250,00	10,00	25,00	10,00	25,00	Rua 16	Lote 15	Lote 11 e 17	Lote 13
15	Retangular	250,00	10,00	25,00	10,00	25,00	Rua 16	Lote 16	Lote 17	Lote 14
16	Retangular	250,00	10,00	25,00	10,00	25,00	Rua 16	Rua 01	Lote 17	Lote 15
17	Retangular	250,00	10,00	25,00	10,00	25,00	Rua 01	Lote 18	Lote 11	Lote 14,15 e 16
18	Retangular	250,00	10,00	25,00	10,00	25,00	Rua 01	Lote 19	Lote 10	Lote 17
19	Retangular	250,00	10,00	25,00	10,00	25,00	Rua 01	Lote 20	Lote 09	Lote 18
20	Retangular	250,00	10,00	25,00	10,00	25,00	Rua 01	Lote 21	Lote 08	Lote 19
21	Retangular	250,00	10,00	25,00	10,00	25,00	Rua 01	Lote 22	Lote 07	Lote 20
22	Retangular	250,00	10,00	25,00	10,00	25,00	Rua 01	Lote 01,02 e 03	Lote 06	Lote 21
TOTAL LOTES		5.500,00								
ALARGAMENTO RUA 12		150,00	3X50							
RUA 16 (PROLONGAMENTO)		600,00	12X50							
RUA 01		1.875,00	15X125							
TOTAL		8.125,00								

Vila Rica 21 de Julho de 2010


 Paulo Eider Evangelho Vargas
 Eng Civil CREA 220467251-3

DESMEMBRAMENTO DE AREA URBANA

MEMORIAL DESCRITIVO

AREA REMANESCENTE

ESTADO: MATO GROSSO

MUNICÍPIO: VILA RICA

IMÓVEL: URBANO

NOME: CHACARA BOM JESUS

ÁREA TOTAL : 8.125,00 M²

SERVIÇO EXECUTADO : DEMEMBRAMENTO


PROPRIETÁRIO:

Pedro Benner

ELEMENTOS DO PERÍMETRO

LADOS	COMPRIMENTO (m)	RUMOS	LIMITES E COMFRONTAÇÕES	AO
M 45 - M 48	65,00	256°12'38"	AREA 01 REMANESCENTE DA FAZ. PROMISSÃO	Sul
M 48 - M 49	125,00	166°12'38"	AREA 01	Leste
M 49 - M 47	65,00	256°12'38"	PREFEITURA MUNICIPAL DE VILA RIA (BAIRRO TIRANDENTES	Norte
M 47 - M 45	125,00	346°12'38"	ERNESTO BOLLICO DO AMARAL	Oeste

Vila Rica 21 de julho de 2010


Paulo César Evangelho Vargas
Eng Civil CREA 220467251-3